

A tervlapok és a műszaki leírás, együttesen kezelendők,  
külön - külön nem tartalmaznak valamennyi információt.

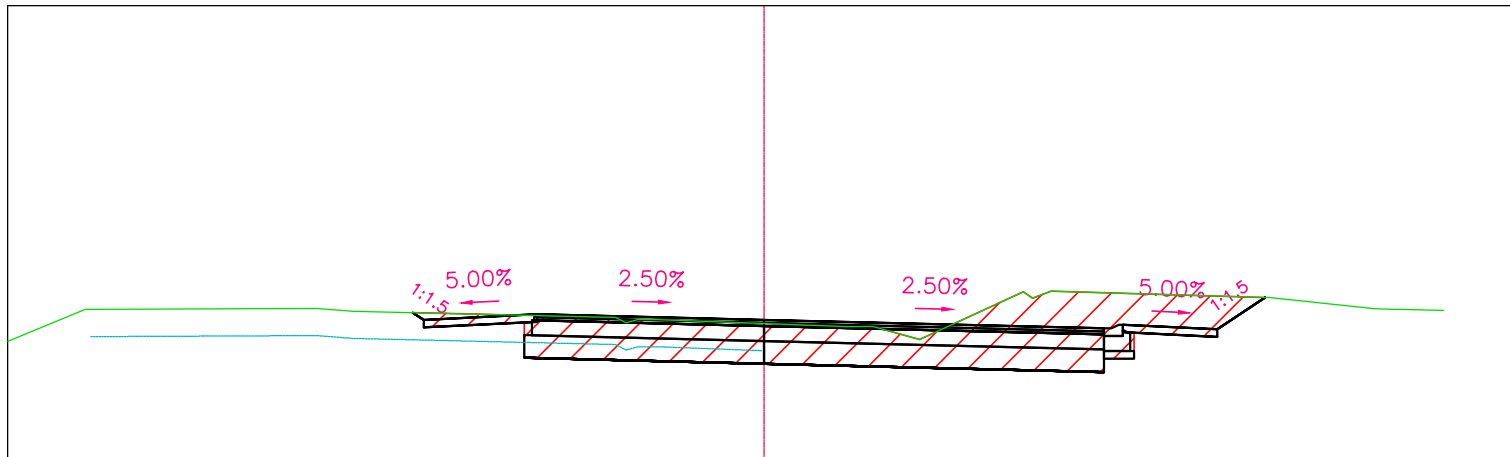
TERVEZÉS RÉSZTVEVŐI	NÉV	JOGOSULTSÁG SZÁMA	BEOSZTÁS
MŰSZAKI IGAZGATÓ:	SÁRDI ZOLTÁN		
PROJEKTVEZETŐ:	NÉMETH OLIVÉR		PROJEKTVEZETŐ
ÉPÍTÉSZET:	PÁHY ÁRPÁD	É/1 01-3015	TERVEZŐ
KÖZLEKEDÉS ÉPÍTÉS:	BERKES GERGELY	KÉ-K 20-0543	TERVEZŐ
VÍZIKÖZMŰ ÉPÍTÉS:	CSÚRÖS KRISZTIÁN	VZ-TEL 06-0935	TERVEZŐ
TÁJ- ÉS KERTÉPÍTÉS:	BALOGHNÉ KAISER DÓRA	K/1 01-5174	TERVEZŐ
ÉPÍTÉSZET:	GIBÁNÉ GUTHY JUDIT	É/1 150043	TERVEZŐ
TÁJ- ÉS KERTÉPÍTÉS:	KRAJNYÁK NÓRA		TERVEZŐ
<b>ÜTTERVEZÉS/KÖZMŰVEK:</b> BARTHERV Vállalkozási és Tervező Bt. C-15-00171 Cím: 4400 Nyíregyháza, Dózsa György út 4-6. V/4. tel., fax.: (42) 504-298 mobil tel.: (20) 944-0119 E-mail: bartherv@chello.hu FELELŐS TERVEZŐ: Tervező Felelős Bartha Miklós TERVEZŐ MUNKATÁRS: jogosultsági szám VZ-TEL, VZ-TER, VZ-VKG, ké-k 15-0150 Munkatárs Balogh Adrienn			
			
GÁZKÖZMŰ:	OROSZ TAMÁS	GO-T 15-0041	TERVEZŐ
ELEKTROMOS:	ANGYAL ANDRÁS		TERVEZŐ
<b>GENERÁL TERVEZŐ:</b> Perfektum Mérnöki Kft. cím:1036 Budapest, Perc utca 2 e-mail:mernok@perfektumcsoport.hu tel: +36 1 776 60 06 www.perfektumcsoport.hu			
			
PERFEKTUM MÉRNÖKI KFT. a Perfektum Csoport tagja			
<b>NYÍREGYHÁZA MEGYEI JOGÚ VÁROS ÖNKORMÁNYZATA</b> 4400 NYÍREGYHÁZA, KOSSUTH TÉR 1.			
			
<b>PROJEKT ADATOK</b>			
MEGNEVEZÉSE: <b>BARNAMEZŐS TERÜLETEK REHABILITÁCIÓJA</b> <b>NYÍREGYHÁZA TISZAVASVÁRI ÚTI LAKTANYÁK TEKINTETÉBEN</b> <b>TOP 6.3.1-15-NY1-2016-00001</b>			
HELYSZÍN: Nyíregyháza, Tiszavasvári út			
TERV TÍPUSA: <b>Kivitelezési terv</b>			
MUNKASZÁM: BARTH-0035/2017.			074/T
<b>TERV ADATOK</b>			
			
LÉPTÉK: M 1:100	RAJZMÉRET: A4	±0,00 = 100,00 mBf	
RAJZ MEGNEVEZÉSE: <b>Déli terület - Déli 2-1. számú út keresztmetszévényei</b>			
TERVLAP SZÁM: <b>074-K-ÚT-22-12</b>	MÓDOSÍTÁS: <b>0</b>	KIADÁS DÁTUMA: <b>2018.02.01.</b>	
A terv a Szerző szellemi alkotása, szerzői jogi védelem alatt áll!			



### Össztérfogat a Déli 2-1. számú út 0+040.00 szelvényénél

Bevágás területe	Töltési terület	Bevágás térf.	Töltés térf.	Összbevágás térf.	Össztöltés térf.	Nettó térf.
6.11 m <sup>2</sup>	0.00 m <sup>2</sup>	77.78 m <sup>3</sup>	2.87 m <sup>3</sup>	77.78 m <sup>3</sup>	2.87 m <sup>3</sup>	74.91 m <sup>3</sup>

Déli 2-1. számú út  
0+040.00  
M=1:100  
Alapszint: 110.00 mBf.

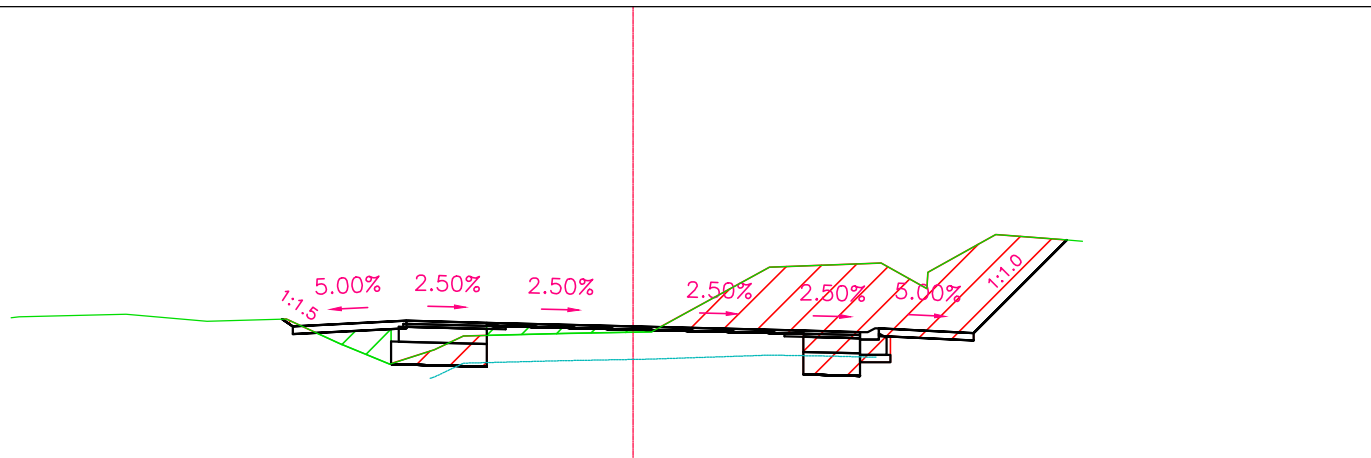


PÁLYA				111.94	111.94	111.85	111.92			111.85				111.73	111.78	111.72	112.14			
TÁVOLSÁG				-4.65	-4.50		-3.00		0.00					4.50	4.70	6.00	6.63			
FÖLDMUNKA				111.94	111.75		111.35		111.27					111.15	111.33	111.62	112.14			
TEREP	111.56	111.98		112.00	111.96				111.80	111.76	111.76	111.59		112.22	112.23		112.14		111.99	111.97
TÁVOLSÁG	-10.00	-8.98		-5.92	-5.43				0.00	1.12	1.44	2.06		3.43	3.80		6.69		8.08	8.99

## Össztérfogat a Déli 2-1. számú út 0+060.00 szelvényénél

Bevágás területe	Töltési terület	Bevágás térf.	Töltés térf.	Összbevágás térf.	Össztöltés térf.	Nettó térf.
4.81 m <sup>2</sup>	0.40 m <sup>2</sup>	100.62 m <sup>3</sup>	4.38 m <sup>3</sup>	178.40 m <sup>3</sup>	7.26 m <sup>3</sup>	171.15 m <sup>3</sup>

Déli 2-1. számú út  
0+060.00  
M=1:100  
Alapszint: 110.00 mBf.



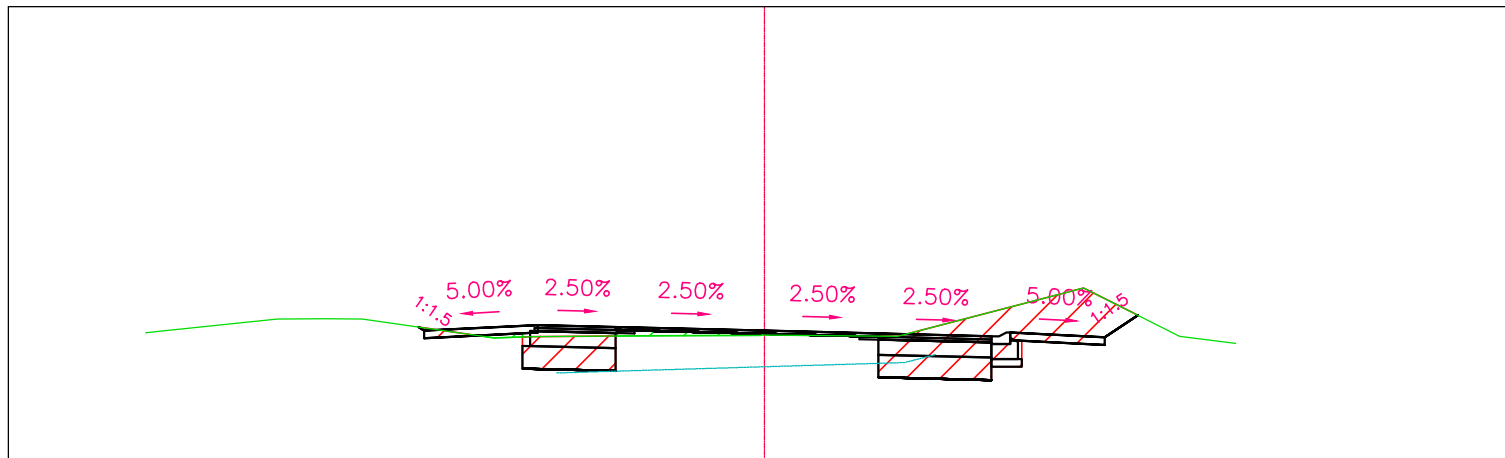
PÁLYA				111.87	111.87	111.87	111.85	111.82	111.77			111.72	111.70	111.75	111.69	112.92
TÁVOLSÁG				-4.64	-4.50		-3.00	-1.94	0.00			2.25	3.00	3.20	4.50	5.73
FÖLDMUNKA				111.87	111.67		111.27	111.78	111.73			111.68	111.12	111.30	111.59	112.92
TEREP	111.89	111.90	111.93	111.87	111.55	111.28	111.46	111.65	111.68	111.70	112.56	112.61	112.27	112.99	112.92	112.90
TÁVOLSÁG	-8.23	-8.12	-6.71	-4.58	-3.89	-3.22	-2.63	-2.25	-0.91	0.00	1.80	3.28	3.88	4.80	5.64	5.94



## Össztérfogat a Déli 2-1. számú út 0+100.00 szelvényénél

Bevágás területe	Töltési terület	Bevágás térf.	Töltés térf.	Összbevágás térf.	Össztöltés térf.	Nettó térf.
2.75 m <sup>2</sup>	0.12 m <sup>2</sup>	94.43 m <sup>3</sup>	4.73 m <sup>3</sup>	387.83 m <sup>3</sup>	19.49 m <sup>3</sup>	368.34 m <sup>3</sup>

Déli 2-1. számú út  
0+100.00  
  
M=1:100  
Alapszint: 110.00 mBf.



PÁLYA				111.77	111.77											
TÁVOLSÁG				-4.57	-4.50		-3.00	-1.97	0.00	1.51	3.00	3.20	4.50	4.94		
FÖLDMUNKA				111.77	111.62		111.22	111.73	111.68	111.64	111.06	111.24	111.53	111.92		
TEREP		111.69	111.71				111.62		111.66	111.64			112.28		111.64	
TÁVOLSÁG	-8.18	-7.96					-3.57	-3.06	-1.30	0.00	1.76		4.22	5.49	6.23	

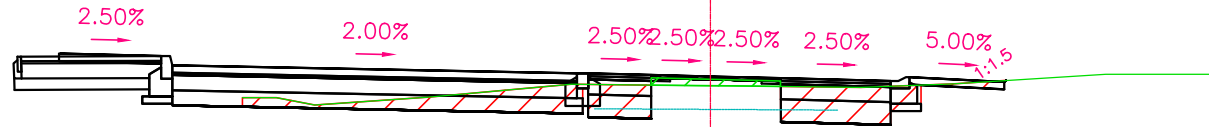


## Össztérfogat a Déli 2–1. számú út 0+140.00 szelvényénél

Bevágás területe	Töltési terület	Bevágás térf.	Töltés térf.	Összbevágás térf.	Össztöltés térf.	Nettó térf.
2.11 m <sup>2</sup>	0.14 m <sup>2</sup>	36.07 m <sup>3</sup>	2.71 m <sup>3</sup>	466.35 m <sup>3</sup>	24.74 m <sup>3</sup>	441.61 m <sup>3</sup>

Déli 2–1. számú út  
0+140.00

M=1:100  
Alapszint: 110.00 mBf.



PÁLYA		111.91	111.91	112.01																				
TÁVOLSÁG			-8.61																					
FÖLDMUNKA		111.34	111.32	111.85																				
TEREP					111.43	111.43	111.33		111.43		111.60		111.58	111.58		111.56		111.61		111.74	111.74	111.74		
TÁVOLSÁG					-6.19	-5.74	-5.23		-3.71		-1.83		0.00	0.24		1.99		3.21		5.23	5.84	6.70		





